

LEGENDA IS:

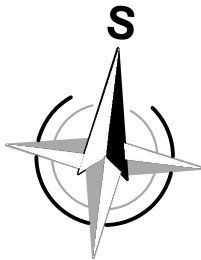
STAV	
SEE 6kV	KABELOVÁ TRASA 6kV – OŘ HKR_SEE (SŽ)
	NEPROVOZOVANÉ KABELY – SPRÁVA ŽELEZNIC
SSZT	KABELOVÁ TRASA – SPRÁVA ŽELEZNIC

LIMITY A OMEZUJÍCÍ VLIVY V ÚZEMÍ:

STAV	
SEE 6kV	KABELOVÁ TRASA SEE 6kV a SSZT – OP 1 m
	OCHRANNÉ PÁSMO LESA
	OP SILNICE II. TŘÍDY 15 m
	OP ŽELEZNICE 60 m





LEGENDA:

STAV	NÁVRH	
111/13		KN
		DEMOLICE
		HRANICE STAVBY



S-JTSK

Výškový systém B.p.v.

PROJEKTANT: Ing. Michal Švarc 	VYPRACOVAL: Ing. Michal Švarc 	KONTROLOVAL: Ing. František Haburaj, Ph.D. 	ZPRACOVATEL: 	
INVESTOR: Pardubický kraj, Komenského nám. 125, 532 11 Pardubice			ČÍSLO ZAKÁZKY:	FORMÁTY: 2 x A4
KRAJ/OBEC: Pardubický kraj/obec Černá za Bory, Zminný				
STAVBA: ODSTRANĚNÍ STAVBY ST. 23 K. Ú. ČERNÁ ZA BORY			DATUM: 01.2024	PARÉ:
			STUPEŇ: DBP	
			MĚŘÍTKO: 1:500	
NÁZEV PŘÍLOHY: SITUAČNÍ VÝKRES ŠIRŠÍCH VZTAHŮ			ČÁST: C	PŘÍL. Č.: 1
DOKUMENTACI LZE UŽÍVAT POUZE VE SMYSLU PŘÍSLUŠNÉ SMLOUVY O DÍLO. VÝKRES, ČI JEHO ČÁST, MUŽE BÝT KOPIROVÁN, NEBO JINÝM ZPŮSOBEM ROZŠÍŘOVÁN, POUZE PO PŘEDCHOZÍM SOUHLASU ZPRACOVATELE.				